




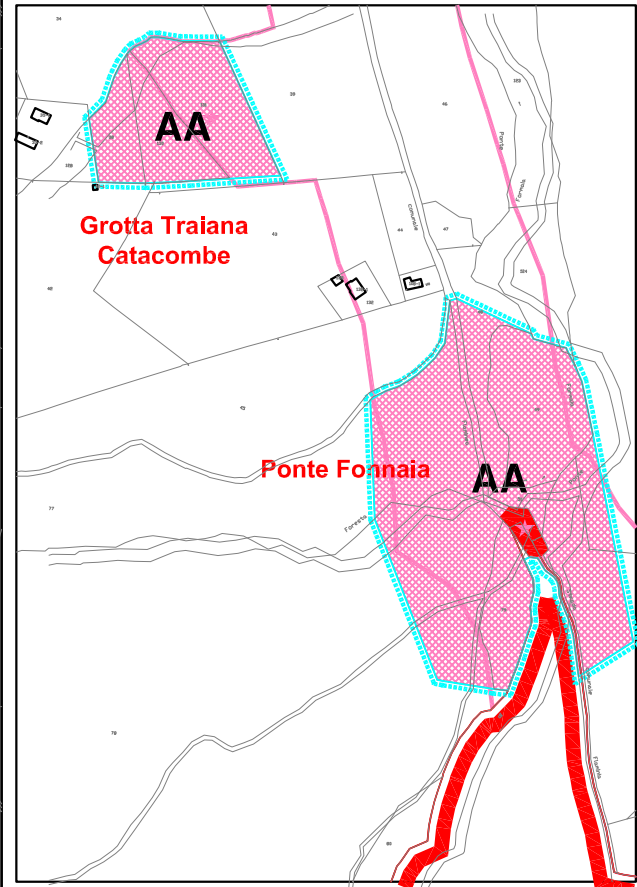
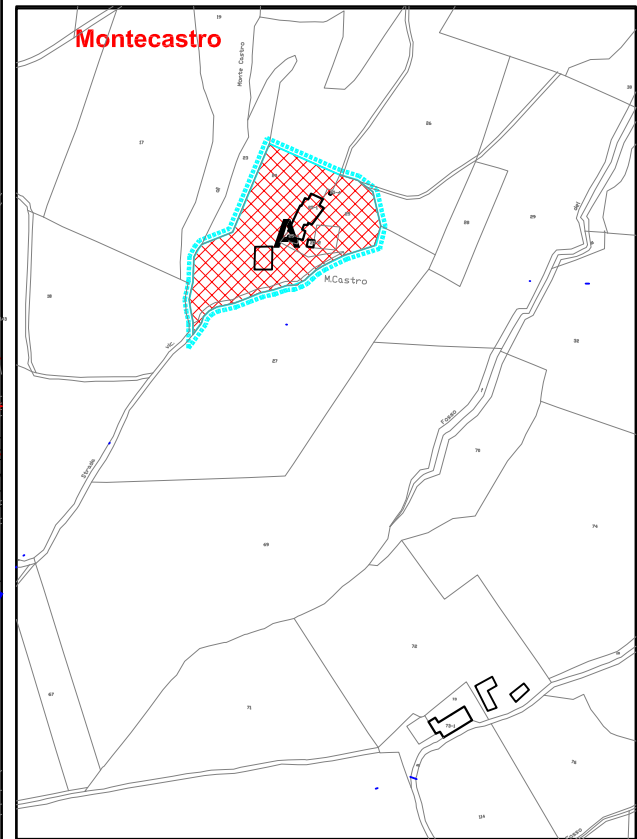
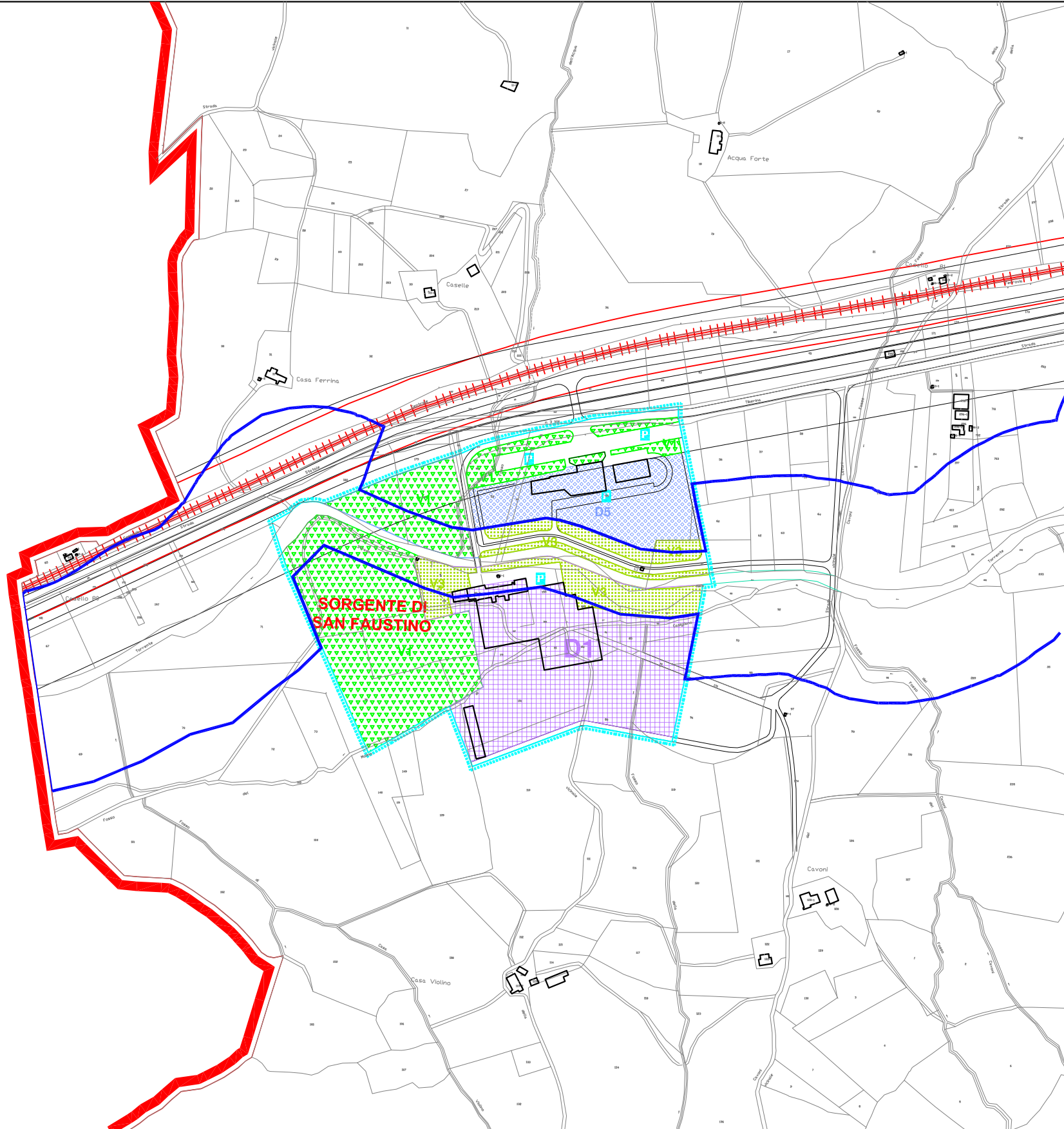
COMUNE DI MASSA MARTANA
PROVINCIA DI PERUGIA

Piano Regolatore Generale

Legge 17 agosto 1942 n. 1150 - L.R. 21 ottobre 1997 n. 31



Arch. Miro VIII		Gruppo Alterambiente	
Arch. Fabrizio Di Paolo; arch. Daniela Ricci; Dott. Tonino Liffreduzzi geologo; dot. Maurizio Biondi agronomo;		art. 2 L.R. 21 ottobre 1997 n. 31	
PARTE OPERATIVA			
SAN FAUSTINO TERME			
COMUNE DI MASSA MARTANA	APPROVAZIONE: Consiglio Comunale n. 14 del 16/03/2006	REDAZIONE: Studio di Architettura e Urbanistica	Scala: 1/2000
SERVIZIO URBANISTICO	Approvazione: Consiglio Comunale n. 7 del 13/03/2004	Redazione: Studio di Architettura e Urbanistica	Scala: 1/2000
PROVINCIA DI PERUGIA	Approvazione: Consiglio Comunale n. 14 del 16/03/2006	Redazione: Studio di Architettura e Urbanistica	Scala: 1/2000
		13	
		SUR. V. S. FAUSTINO	



LEGENDA NUCLEO SAN FAUSTINO TERME			
SISTEMI	Designazione d'uso	Indici	ZONAZIONE NTA
DELIMITAZIONE DI ZONA	LIMITI DELLE MACROAREE		[Icona]
	LIMITI DI COMPARTO		[Icona]
	A - CENTRI E NUCLEI STORICI		A
	AA - NUCLEI DI INTERESSE STORICO ARCHEOLOGICO.		AA
	A1 - MANUFATTI SOGGETTI A RESTAURO		☆☆
	B - ZONE DI COMPLETAMENTO	Bq = 1,5 B1-B4 = 1,5 B2 = 1,0 B3 = 0,5	B
	C - ZONE DI ESPANSIONE	C1 = 1,5 C2 = 1,25 C3-C5 = 1,00 C6 = 0,5	C
	D12 - ZONE PER INSEDIAMENTI PRODUTTIVI	D1: Ut = 0,40 D2: Ut = 0,40	D12
	D34 - ZONE PER INSEDIAMENTI PRODUTTIVI	D3: Ut = 0,40 D4: Ut = 0,40	D34
	D56 - ZONE PER INSEDIAMENTI PRODUTTIVI	D5: Ut = 0,40 D6: Ut = 0,40	D5/6
D0 - ZONE PER INSEDIAMENTI PRODUTTIVI	D0: Ut = -	D0	
INFRASTRUTTURE E MOBILITA'	F12 - SERVIZI E AREE DI INTERESSE GENERALE		F12
	F3 - SERVIZI E AREE DI INTERESSE GENERALE		F3
	F4 AREE PER LA PROTEZIONE CIVILE		F4
	V12 - VERDE PUBBLICO E SPORT		V12
	V3 - VERDE PRIVATO ECOLOGICO		V3
INFRASTRUTTURE E MOBILITA'	E0 - AREE BOSCHIVE PERURBANE		E0
	FERROVIA E STAZIONE		[Icona]
	VIABILITA' PUBBLICA		[Icona]
	NODI DI INTERSCAMBIO: PARCHEGGI		[Icona]
	NODI DI INTERSCAMBIO: PIAZZE		[Icona]